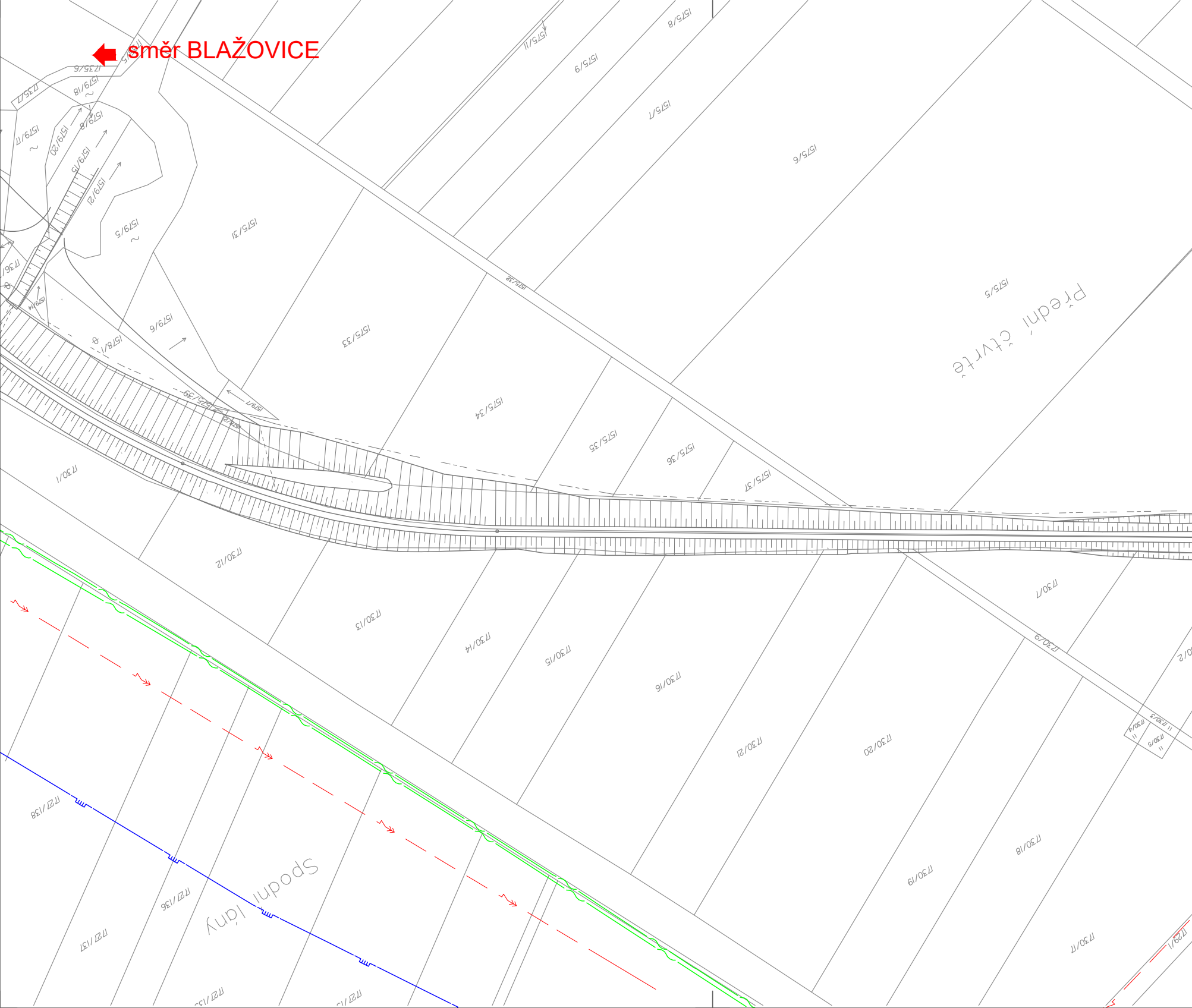
směr BLAŽOVICE
1735/6
1735/7
1579/18
1579/17
1579/20
1579/8
1579/15
1579/21
1579/5
1579/14
1736/1
1579/6
1578/1
1579/7
1575/39
1575/31
1575/33
1575/34
1575/35
1575/36
1575/37
1575/32
1575/11
1575/8
1575/9
1575/7
1575/6
1575/5
Přední čtvrtě
1730/1
1730/12
1730/13
1730/14
1730/15
1730/16
1730/21
1730/20
1730/7
1730/9
1730/3
1730/4
1730/5
1730/18
1730/19
1730/17
1727/138
1727/136
1727/137
Spodní lány
1729/1

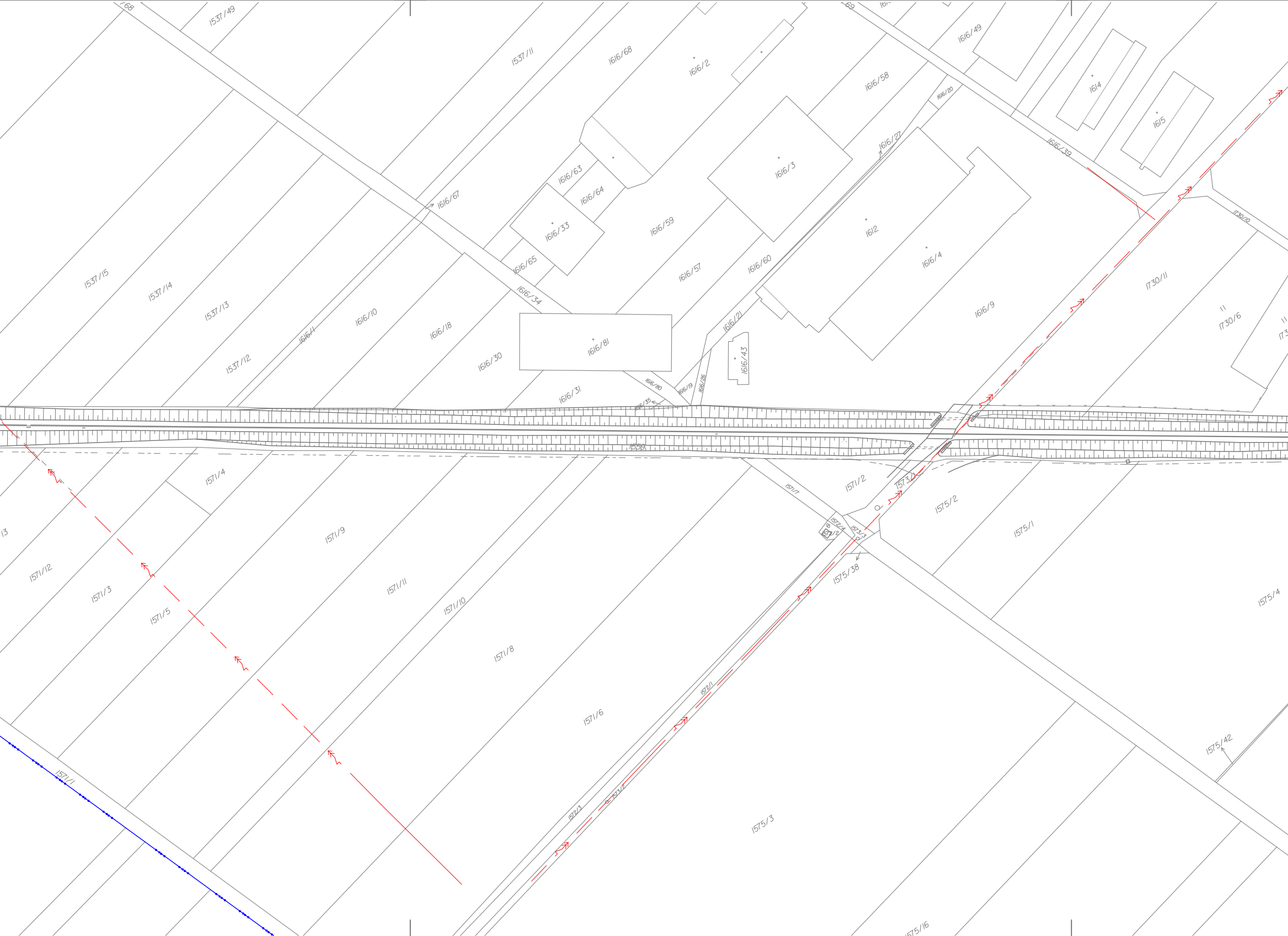
1537/49
1537/11
1616/68
1616/2
1616/58
1616/49
1614
1615
1616/20
1616/27
1616/39
1616/3
1616/63
1616/64
1616/67
1616/33
1616/59
1612
1616/4
1730/10
1537/15
1537/14
1537/13
1537/12
1616/1
1616/10
1616/18
1616/65
1616/34
1616/57
1616/60
1616/9
1730/11
1730/6
1616/81
1616/30
1616/31
1616/21
1616/43
1616/80
1616/19
1616/26
1616/35
1559
1571/4
1571/2
1573/1
1575/2
1571/7
1572/4
1572/2
1573/3
1575/1
1575/38
1571/9
1571/12
1571/3
1571/5
1571/11
1571/10
1571/8
1575/4
1572/1
1571/6
1575/42
1571/1
1572/3
1573/2
1575/3
1575/16

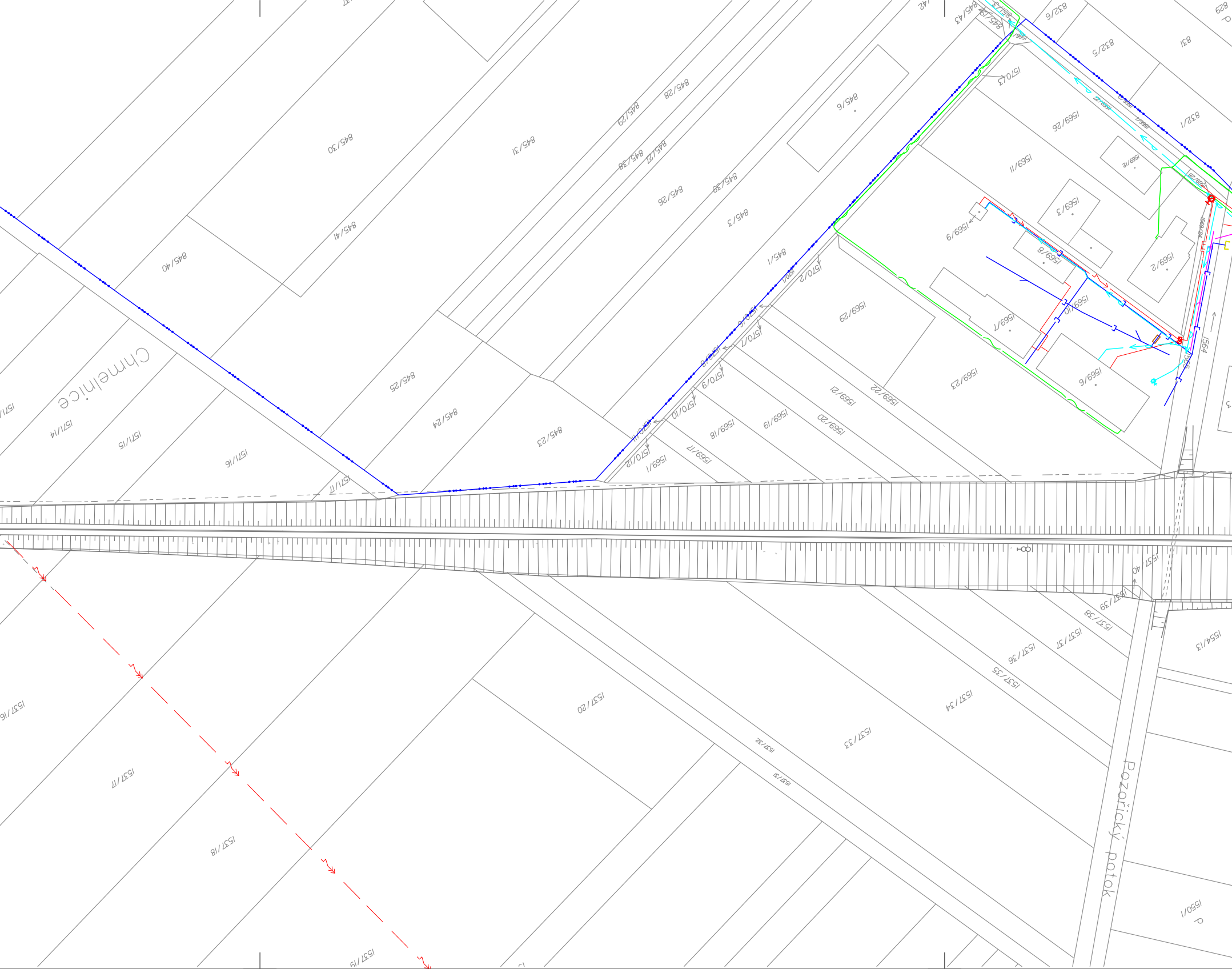
Chmelnice
Pozořický potok
845/30
845/31
845/29
845/28
845/38
845/27
845/26
845/39
845/3
845/41
845/40
845/6
845/1
845/25
845/24
845/23
845/43
1570/1
1570/2
1570/3
1570/9
1570/10
1570/12
1569/1
1569/2
1569/3
1569/6
1569/7
1569/8
1569/9
1569/10
1569/11
1569/12
1569/17
1569/18
1569/19
1569/20
1569/21
1569/22
1569/23
1569/26
1569/29
832/6
832/5
832/1
831
1564
1571/14
1571/15
1571/16
1571/17
1537/16
1537/17
1537/18
1537/19
1537/20
1537/31
1537/32
1537/33
1537/34
1537/35
1537/36
1537/37
1537/38
1537/39
1537/40
1554/13
1550/1

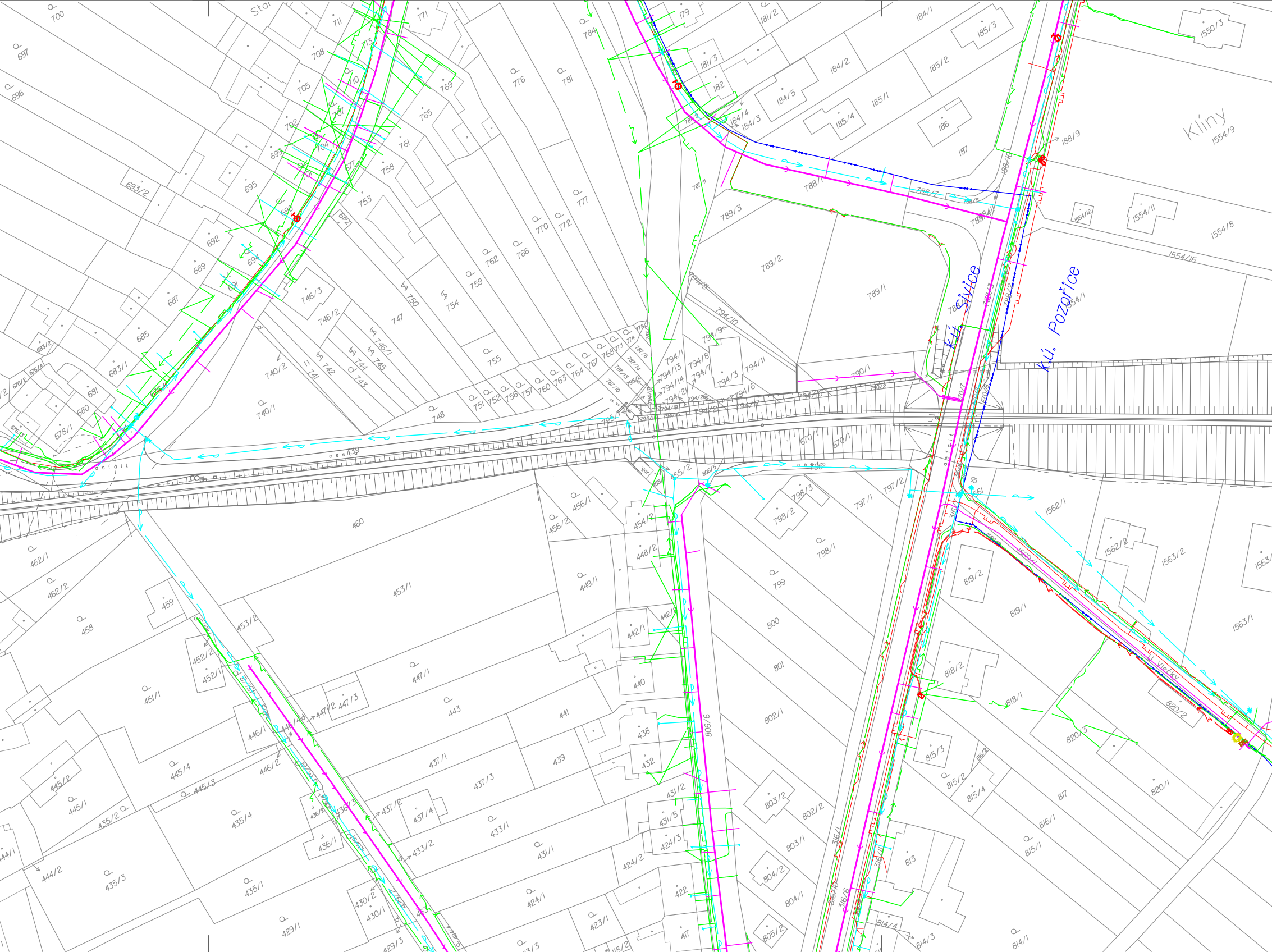

K.ú. Sivice
K.ú. Pozořice
Klíny
Vlečky
asfalt
cesta
asfalt
cesta
700
697
696
693/2
711
708
705
702
699
695
692
689
687
685
683/1
683/2
681
680
678/1
771
769
765
761
758
753
749
746/3
746/2
747
746/1
745
744
743
742
741
740/2
740/1
748
750
754
755
759
762
766
770
772
776
777
781
784
751
752
756
757
760
763
764
767
768
773
774
787/10
787/13
787/14
787/16
795
179
181/2
181/3
182
184/1
184/2
184/3
184/4
184/5
185/1
185/2
185/3
185/4
186
187
188/9
1550/3
1554/8
1554/9
1554/11
1554/12
1554/16
1554/1
787/11
788/1
788/2
788/5
789/1
789/2
789/3
790/1
794/1
794/2
794/3
794/4
794/5
794/6
794/7
794/8
794/9
794/10
794/11
794/13
794/14
794/16
670/1
806/5
455/2
798/2
798/3
798/1
797/1
797/2
799
800
801
802/1
802/2
803/1
803/2
804/1
804/2
805/2
806/6
456/1
456/2
454/2
448/2
449/1
442/1
442/2
440
438
432
431/2
431/5
424/3
424/2
422
417
423/1
424/1
431/1
433/1
433/2
437/1
437/2
437/3
437/4
439
441
443
447/1
447/2
447/3
446/1
446/2
445/1
445/2
445/3
445/4
444/1
444/2
435/1
435/2
435/3
435/4
436/1
429/1
429/3
430/1
430/2
451/1
452/1
452/2
453/1
453/2
458
459
460
462/1
462/2
1562/1
1562/2
1563/1
1563/2
819/1
819/2
818/1
818/2
820/1
820/2
820/3
815/1
815/2
815/3
815/4
816/1
816/2
817
813
814/1
814/3
814/4
316/1
316/6
316/10
316/11

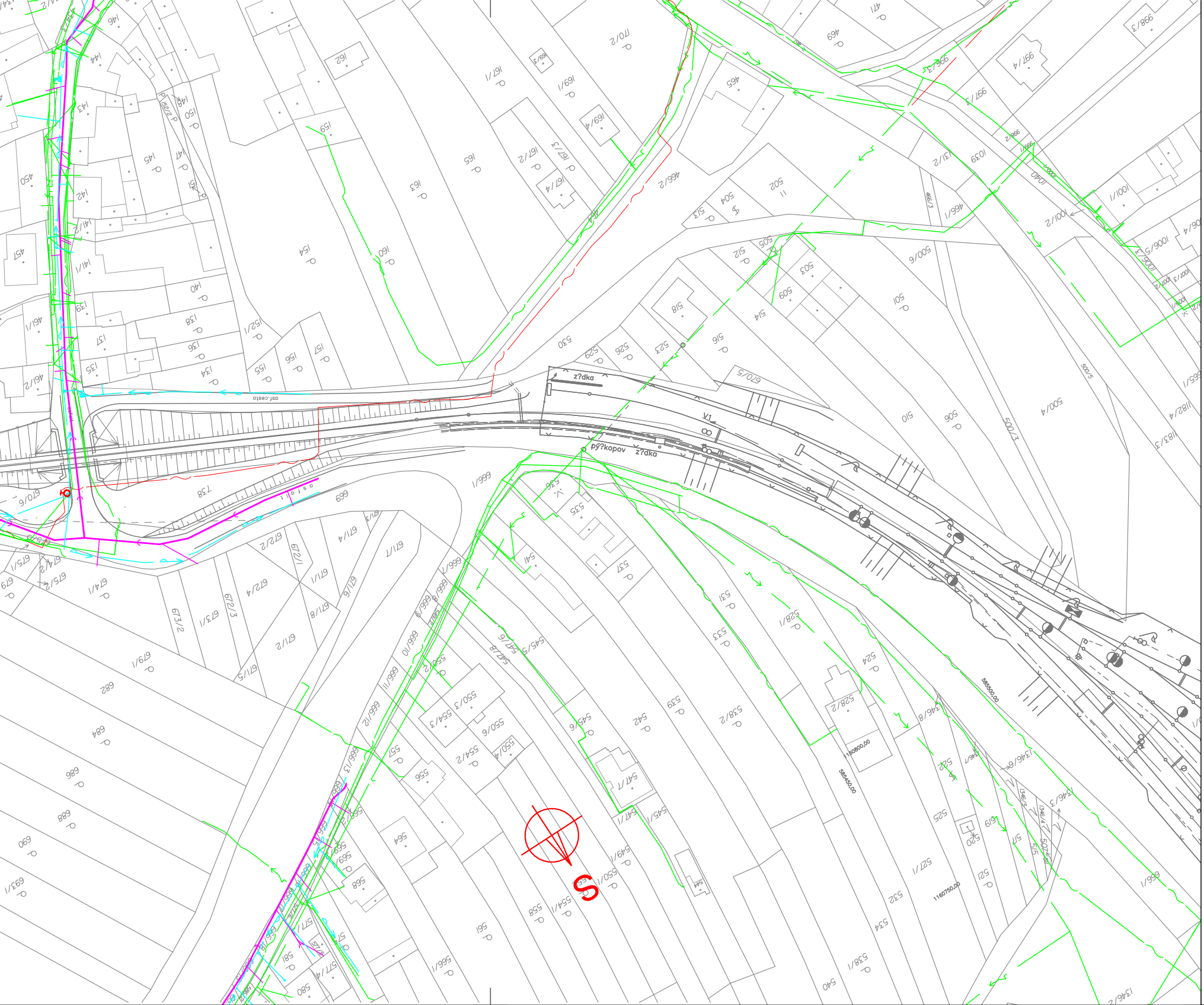

asf.cesta
z?dka
pý?kopov
z?dka
V1
S
585500,00
1160800,00
585450,00
1160750,00
170/2
169/1
169/3
169/4
167/1
167/2
167/3
167/4
165
163
162
160
159
157
156
155
154
152/1
150
148
147
146
145
144
143
142
141/1
141/2
140
139
138
137
136
135
134
457
461/1
461/2
465
466/1
466/2
469
471
500/3
500/4
500/5
500/6
501
502
503
504
505
506
509
510
512
513
514
516
518
520
521
522
523
524
525
526
527
528/1
528/2
529
530
531
532
533
534
535
536
537
538/1
538/2
539
540
541
542
545/1
545/5
545/6
547/1
547/6
547/7
547/8
549/1
550/1
550/2
550/3
550/4
550/6
554/1
554/2
554/3
555
557
558
561
564
566/1
568
571
577/4
580
581
670/5
670/6
671/1
671/2
671/4
671/5
671/6
671/7
671/8
672/1
672/2
672/3
672/4
673/1
673/2
674/1
674/2
675/1
675/2
679/1
682
684
686
688
690
693/1
699
738
997/4
998/3
1001/1
1001/2
1006/4
1006/5
1039
1040
1182/4
1183/1
1346/3
1346/6
1346/8
1346/2

LEGENDA STÁVAJÍCÍCH INŽENÝRSKÝCH SÍTÍ

- BVK, VAS BV, VAK VYŠKOV, ČD, SŽ, INSTA CZ - VODOVOD
- RAKOVEC A.S., BLAŽOVICE, LULEČ - VODOVOD
- BVK, VAS VB, ČD, SŽ, INSTA CZ - KANALIZACE JEDNOTNÁ
- RAKOVEC A.S., VAK VYŠKOV - KANALIZACE JEDNOTNÁ
- BVK, VAS VB, ČD, SŽ, BLAŽOVICE, HOLUBICE, ŘSD - KANALIZACE DEŠŤOVÁ
- BVK, VAS VB, ČD, SŽ, HOLUBICE, NEMOJANY, INSTA CZ - KANALIZACE SPLAŠKOVÁ
- EG.D NN KABELY
- EG.D NN NADZEMNÍ VEDENÍ
- EG.D VN KABELY
- EG.D VN NADZEMNÍ VEDENÍ
- EG.D VVN NADZEMNÍ VEDENÍ
- GASNET, CEMO, INSTA CZ, BLAŽOVICE, LULEČ, HOLUBICE, NEMOJANY - NN KABELY
- ROUSÍNOV, VYŠKOV, UKRPROM, VAS BV,CETIN, P. MOLÁK - NN KABELY
- UKRPROM - NN NADZEMNÍ VEDENÍ
- GASNET, EG.D, ITSELF, AC VYŠKOV, DIAL TELECOM - SDĚLOVACÍ KABELY
- ČRA, INFOS LEAS, HOLUBICE, ROUSÍNOV, T-MOBILE - SDĚLOVACÍ KABELY
- NEJ.CZ, TELIA CARRIER, VODAFONE, VIVO CONNECTION - SDĚLOVACÍ KABELY
- EG.D SDĚLOVACÍ NADZEMNÍ VEDENÍ
- GASNET NTL PLYNOVOD
- GASNET STL PLYNOVOD
- GASNET VTL PLYNOVOD
- NET4GAS VTL PLYNOVOD
- CETIN SDĚLOVACÍ KABELY
- CETIN SDĚLOVACÍ NADZEMNÍ VEDENÍ
- CETIN, VODAFONE - RADIOVÉ SÍTĚ
- SŽ, ČD TELEMATIKA SDĚLOVACÍ KABELY
- SŽ, ČD NN - KABELY
- SŽ ZABEZPEČOVACÍ KABELY
- ČD NTL PLYNOVOD
- HOLUBICE ZATRUBNĚNÝ POTOK

Ministerstvo dopravy
Státní fond dopravní infrastruktury

Jiná ověření:

Paré:

Orientační schéma:

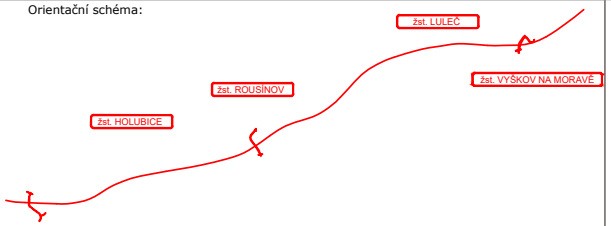
žst. LULEČ
žst. ROUSÍNOV
žst. VYŠKOV NA MORAVĚ
žst. HOLUBICE

Razítko oprávněné osoby:

Podpis: Datum:

Revize:	Datum:	Popis:	Kontroloval:
000	14. 5. 2022	Definitivní odevzdání dokumentace	Ing. Radoslav Molák

Stavebník/Investor: **Správa železnic, státní organizace**
Adresa: Dlážděná 1003/7, 110 00 Praha 1
Zástupce investora: Stavební správa východ
Adresa: Nerudova 773/1, 779 00 Olomouc

SPRÁVA ŽELEZNIC

Zhotovitel díla: **Společnost AFRY CZ + SUDOP B**
Adresa: Magistrů 1275/13, 140 00 Praha 4
Kontakt: T: +420 277 005 500
E: afrycz@afry.com

AFRY
SUDOP BRNO

Zhotovitel objektu: **SUDOP BRNO, spol. s r.o.**
Adresa: Kounicova 26, 611 36 Brno
Kontakt: T: +420 972 625 804
E: sudop@sudop-brno.cz

SUDOP BRNO

Hlavní projektant (HIP): Ing. Radoslav Molák
Specialista: Ing. Radoslav Molák

Název stavby/akce:

Modernizace trati Brno - Přerov, 2. stavba Blažovice - Vyškov

Označení investora: S621500587
Označení zhotovitele: 21064-01-0722

Název části: **Situace stávajících inženýrských sítí**
Označení části: C.4.1

Název objektu/dílčí části: -
Označení objektu/komplexu:

Název přílohy: Situace
Název dílčí části přílohy: kabelový výběh Mokrá - Horákov
Číslo přílohy: **7c**

Odpovědný projektant: Ing. Radoslav Molák
Zpracovatel přílohy: Milan Bříza
Měřítko: 1:1000
Formáty: 11 x A4
Stupeň dokumentace: **DÚR**

Kraj: Jihomoravský
Katastrální území: Pozořice [726907]
Sivice [747840]
TUDU:
Smluvní datum zpracování: **14. 7. 2022**

Označení investora::	*Stupeň dokumentace:*	*Část:*	*Objekt:*	*Podobjekt:*	*Příloha:*	*Revize:*
S 6 2 1 5 0 0 5 8 7	_ D Ú R X	_ C 4 1 X X	_ X X X X X X X X	_ X X	_ 7c _ X X X	_ P 0 1